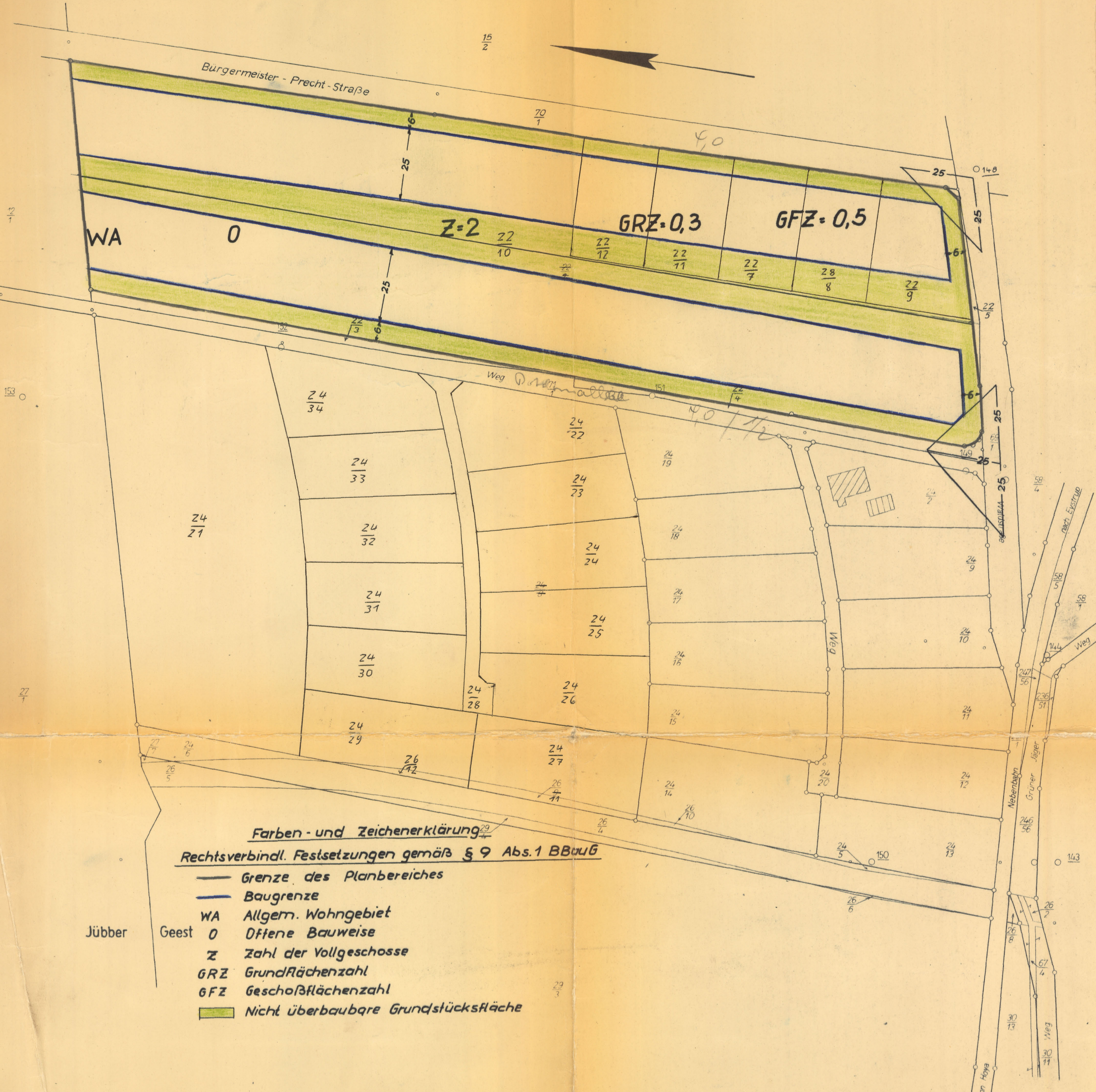


Landkreis Grafschaft Hoya

Gemeinde Hassel, Flur 3, Maßstab 1:1000




Farben- und Zeichenerklärung

Rechtsverbindl. Festsetzungen gemäß § 9 Abs.1 BBauG

- Grenze des Planbereiches
- Baugrenze
- WA Allgem. Wohngebiet
- Geest 0 Offene Bauweise
- Z Zahl der Vollgeschosse
- GRZ Grundflächenzahl
- GFZ Geschoßflächenzahl
- Nicht überbaubare Grundstücksfläche

BESCHEINIGUNG

Es wird bescheinigt, daß dieser Plan vermessungstechnisch einwandfrei ist und daß sich die eingetragene Planung eindeutig in die Örtlichkeit übertragen läßt.



SYKE, den 28. Aug. 1964

KATASTERAMT

K. J. J.
Ob-Reg.VmRat

VERMERK

Dem ~~Hoya~~ Landkreis Grafschaft Hoya ist die Vervielfältigung unter den mit Schreiben vom 11.11.63 anerkannten Bedingungen gestattet worden



SYKE, den 12. Nov. 1963


KATASTERAMT

K. J. J.
Reg.Verm.Amtmann

Dieser Bebauungsplan darf als Lageplan zum Bauantrag nicht verwendet werden, da der Einmessungsantrag für das Bauverfahren nicht gestellt ist.
Katasteramt SYKE: Gebühren: 72 DM 70 Pfg
Kost. Buch Nr. 573 /63-11

BESCHLOSSEN

gemäß § 10 des Bundesbaugesetzes vom 23.6.1960 von der ~~Stadt~~ Gemeinde **Hassel** als Satzung.



Hassel, den 14. 9. 64

K. J. J.
Bürgermeister
K. J. J.
Ratsherr

GENEHMIGT


gemäß § 11 des Bundesbaugesetzes vom 23.6.1960.

HANNOVER, den 30.6.65

DER REGIERUNGSPRÄSIDENT

H VI - Nr. 174/63

im Auftrage



(L.S.) *K. J. J.*
Regierungs- und Baurat
GRZT.

BEKANNTGEMACHT

gemäß § 12 des Bundesbaugesetzes vom 23.6.1960.

Hassel, den 7.1.1966



K. J. J.
Stadt-/Gemeindedirektor

VERBINDLICHER BAULEITPLAN (BEBAUUNGSPLAN)	
nach § 9 in Verbindung mit § 30 BBauG	
Gem. Nr.	Gemeinde Hassel
Plan-Nr. 44/2	Beb.-Plan Jügger Geest 5"
BEARBEITET: Syke, den 27.8.64	Landkreis Grafschaft Hoya
Maßstab: 1:1000	Ortsplanung
Blattgröße:	
Gezeichnet: <i>M. J.</i>	
Gesehen:	
Geändert:	<i>S. J.</i>