

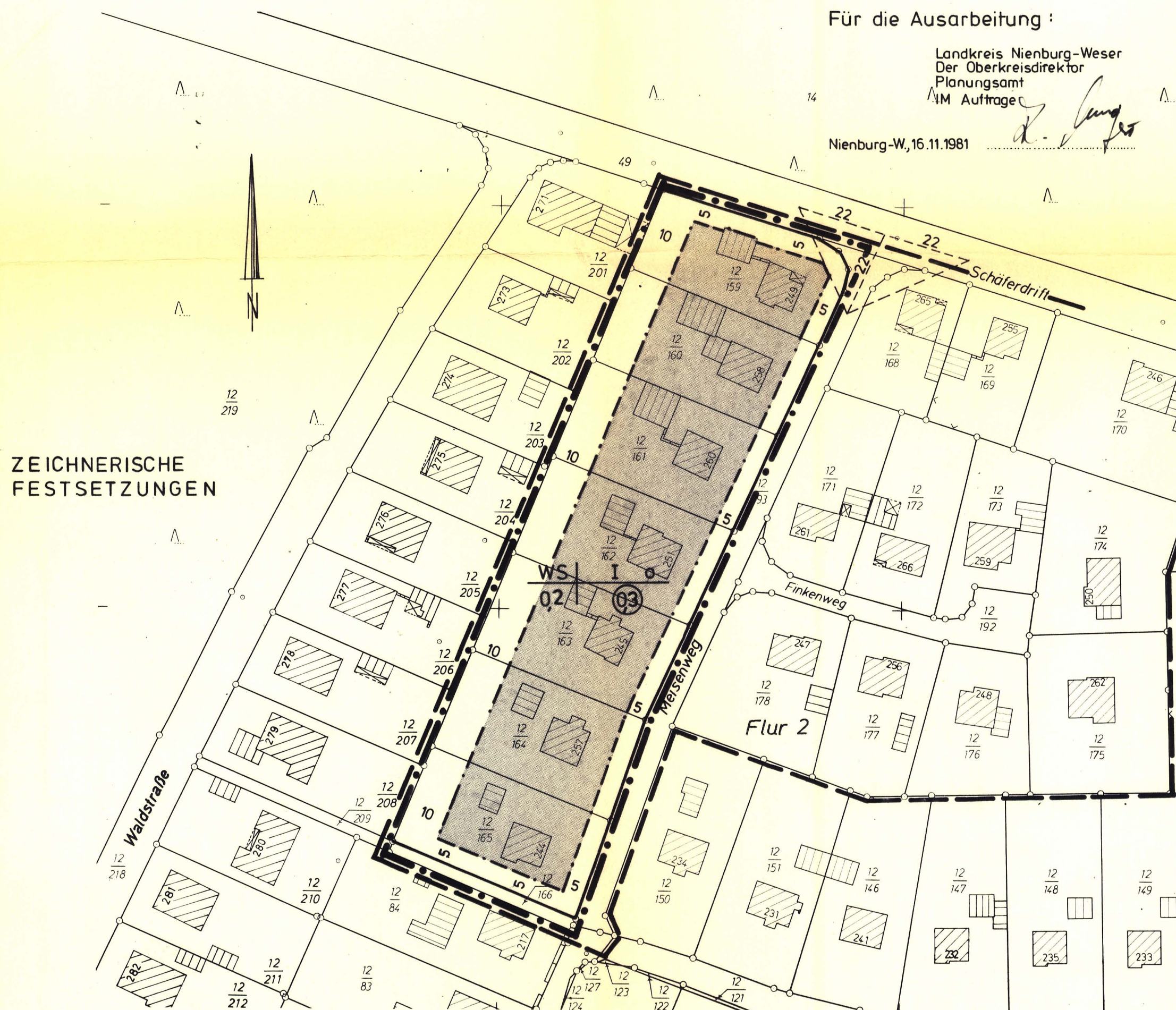
Grund der 1. vereinfachten Änderung :

1. Umwandlung der Baulinien in Baugrenzen
2. Erhöhung der Geschosflächenzahl (GFZ)
3. Aufhebung der vorgeschriebenen Hauptfistrichtung
4. Erweiterung der überbaubaren Grundstücksflächen

Für die Ausarbeitung :

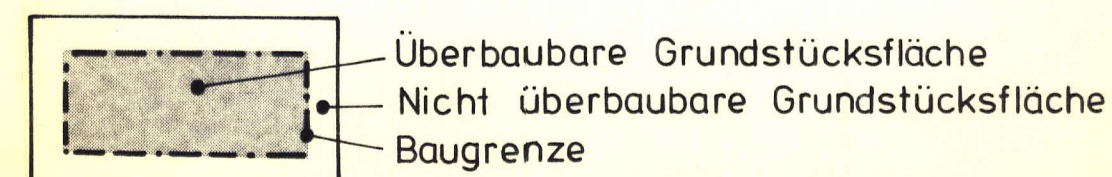
Landkreis Nienburg-Weser
Der Oberkreisdirektor
Planungsamt
IM Auftrage

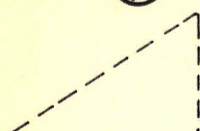
Nienburg-W., 16.11.1981



Planzeichenerklärung :

- — — — Grenze des räumlichen Geltungsbereiches des rechtsverbindlichen Bebauungsplanes
- • — • — • Abgrenzung der 1.vereinfachten Änderung
- Straßenbegrenzungslinie



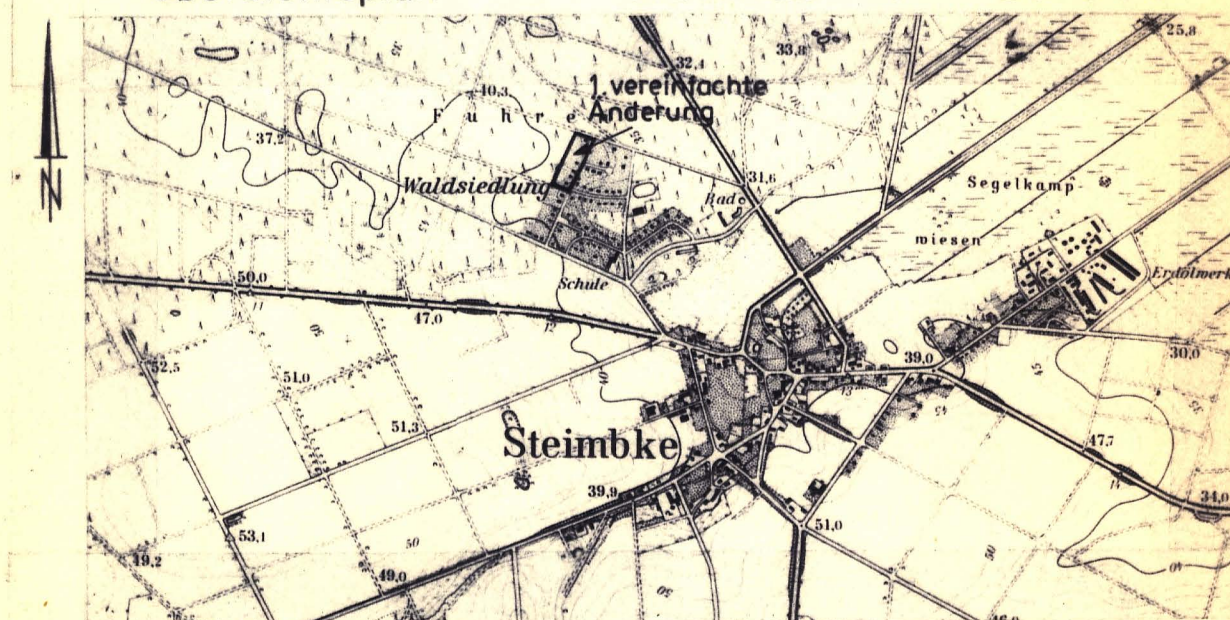
- | | | | | | | | |
|---|------------------------|---|---|-----|-----|--|---------------------------|
| WS | Kleinsiedlungsgebiete | | | | | | |
| I | Zahl der Vollgeschosse | | | | | | |
| o | Offene Bauweise | | | | | | |
| 0,2 | Grundflächenzahl | | | | | | |
| 0,3 | Geschoßflächenzahl | | | | | | |
| <table border="1"> <tr> <td>WS</td> <td>I</td> <td>o</td> </tr> <tr> <td>0,2</td> <td>0,3</td> <td></td> </tr> </table> | WS | I | o | 0,2 | 0,3 | | Anordnung von Planzeichen |
| WS | I | o | | | | | |
| 0,2 | 0,3 | | | | | | |
|  | Sichtdreieck | | | | | | |

1. VEREINFACHTE ÄNDERUNG

Landkreis Nienburg – Weser
Gemeinde

ST E I M B K E
Bebauungsplan Nr. 1
„Waldsiedlung“
Flur 2 M. 1 : 1000

Übersichtsplan Maßstab 1 : 25 000



Beschluß :

Die vereinfachte Änderung wurde gem. § 13 BBauG vom Rat der Gemeinde beschlossen.

Steimbke den 25. FEB. 1982

Bürgermeister

Gemeindedirektor

Vervielfältigungsvermerke

Kartengrundlage: Flurkartenwerk

Erlaubnisvermerk: Vervielfältigungserlaubnis für das Planungsamt des Kreises Nienburg
erteilt durch das Katasteramt Nienburg (Weser) am 7.10.1981 Az.: A III 33/81

Die Planunterlage entspricht dem Inhalt des Liegenschaftskatasters und weist die städtebaulich bedeutsamen baulichen Anlagen sowie Straßen, Wege und Plätze vollständig nach (Stand vom 2.10.1981).

Sie ist hinsichtlich der Darstellung der Grenzen und der baulichen Anlagen geometrisch einwandfrei.

Die neu zu bildenden Grenzen lassen sich einwandfrei in die Örtlichkeit übertragen.

Katasteramt Nienburg (Weser), den 7. 10. 1981.

PLANVERFASSER :
R. UNGER Ing. (grad.)

GEZEICHNET: KOSLOWSKI

AUFGESTELLT : 16 . 11 . 1981

GEÄNDERT: