









PLANZEICHENERKLÄRUNG:

-  Grenze des räumlichen Geltungsbereiches
-  Straßenbegrenzungslinie
-  Abgrenzung unterschiedlicher Nutzung
-  Verkehrsfläche
-  Öffentliche Parkfläche
-  Nicht überbaubare Grundstücksfläche
-  Überbaubare Grundstücksfläche
-  Baugrenze
- II** Zahl der Vollgeschosse (Höchstgrenze)

Vereinfachte Änderung gemäß §13 BBauG.  
beschlossen vom Rat der Gemeinde.

(L. S.)  
 Bürgermeister  
 Gemeindedirektor  
 Gemeindegemeinschaft LEESE, den 7.12.1973  


LANDKREIS NIENBURG-WESER  
GEMEINDE


**LEESE**  
BEBAUUNGSPLAN NR. 2  
„KLEINES FELD“

FLUR 9

MASSTAB 1:1000

2.VEREINFACHTE ÄNDERUNG

Für die Ausarbeitung:  
NIENBURG / WESER, den 12.11.1973  
Landkreis Nienburg/Weser  
Der Oberkreisdirektor  
Hochbauabteilung  
I. A.



Betr.: Erweiterung der überbaubaren  
Grundstücksflächen.

Umwandlung der Geschoszahl von  
„zwingend“ auf „Höchstgrenze“

Im übrigen gilt der vorhandene  
Bebauungsplan.

Größe der Änderungsfläche: ~ 3200m<sup>2</sup>