

Landkreis Nienburg / Weser

Flecken

Diepenau

Bebauungsplan Nr. 11

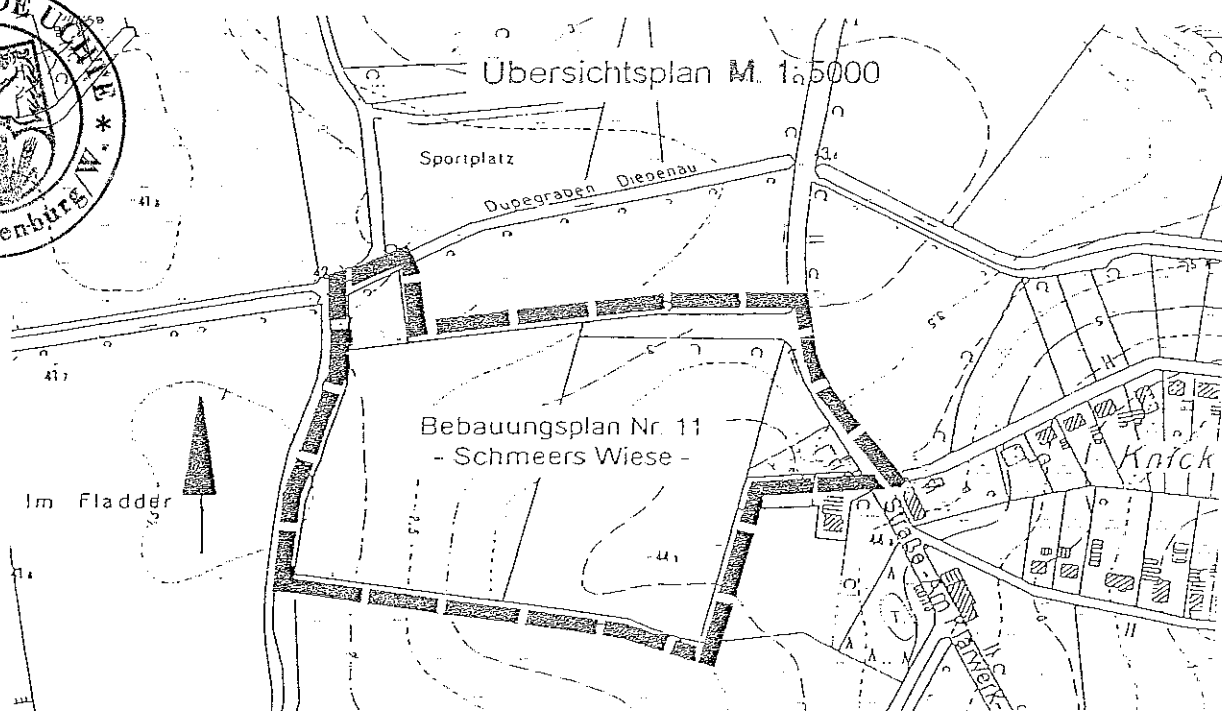

„Schmeers Wiese“

1. Vereinfachte Änderung

Urschrift

Übersichtskarte

Maßstab 1: 5000



Planverfasser:

Samtgemeinde Uchte
Der Samtgemeindedirektor

Sachgebiet
Bauen und Liegenschaften

Bearbeitet:

A. Kopecki

Gezeichnet:

A. Kopecki

Az.: 61 26 04

Stand: 03 / 2007




Präambel und Ausfertigung des Bebauungsplanes

Auf Grund des § 1 Abs. 3 und des § 10 des Baugesetzbuches (BauGB) und der §§ 56, 97 und 98 der Niedersächsischen Bauordnung und des § 40 der Niedersächsischen Gemeindeordnung, in der jeweils gültigen Fassung, hat der Rat des Flecken Diepenau diesen Bebauungsplan Nr. 11 „Schmeers Wiese“; 1. vereinfachte Änderung bestehend aus der textlichen Festsetzung (Aufhebung der örtlichen Bauvorschrift) und der Begründung als Satzung beschlossen.

Diepenau, den 09.08.2007


Trampe
Bürgermeisterin




Sprado
Gemeindedirektor


Der Entwurf des Bebauungsplanes Nr. 11 „Schmeers Wiese“, 1. vereinfachte Änderung wurde ausgearbeitet vom Sachgebiet Bauen und Liegenschaften der Samtgemeinde Uchte.

Uchte, den 11.12.2006

i.A. 
(Kopecki)


Es wurde gemäß § 13 Satz 1 Ziffer 2 BauGB die Auslegung gem. § 3 Absatz 2 BauGB durchgeführt. Den berührten Trägern öffentlicher Belange wurde gemäß §13 Satz 1 Ziffer 3 mit Schreiben vom 28.08.2006 Gelegenheit zur Stellungnahme bis zum 28.08.2006 gegeben.

Diepenau, den 09.08.2007

Flecken Diepenau

Sprado
Gemeindedirektor

Der Verwaltungsausschuss des Flecken Diepenau hat in seiner Sitzung am 27.06.2006 den Bebauungsplan Nr. 11 „Schmeers Wiese“; 1. vereinfachte Änderung und der Begründung zugestimmt und seine öffentliche Auslegung gemäß § 3 Abs. 2 BauGB beschlossen. Ort und Dauer der öffentlichen Auslegung wurden am 15.07.2006 ortsüblich bekanntgemacht. Der Bebauungsplan Nr. 11 „Schmeers Wiese“; 1. vereinfachte Änderung und die Begründung haben vom 28.07.2006 bis 28.08.2006 gemäß § 3 Abs. 2 BauGB öffentlich ausgelegen.


Diepenau, den 09.08.2007

Flecken Diepenau

Sprado
Gemeindedirektor

Der Rat des Flecken Diepenau hat den Bebauungsplan Nr. 11 „Schmeers Wiese“; 1. vereinfachte Änderung nach Prüfung der Anregungen gemäß § 3 Abs. 2 bzw. § 13 Satz 1 Ziffer 2 u. 3 BauGB in seiner Sitzung am 19.03.2007 als Satzung (§ 10 BauGB) sowie die Begründung beschlossen

Diepenau, den 09.08.2007

Flecken Diepenau



Sprado
Gemeindedirektor

Der Satzungsbeschluss ist gemäß § 10 BauGB am ~~04.09.2007~~ ortsüblich bekannt gemacht worden. der Bebauungsplan Nr. 11 „Schmeers Wiese“; 1. vereinfachte Änderung ist damit am ~~04.09.2007~~ rechtsverbindlich geworden.

Diepenau, den ~~20.09.~~ 2007

Flecken Diepenau



Sprado
Gemeindedirektor

Innerhalb von einem Jahr nach Inkrafttreten der 1. vereinfachten Änderung des Bebauungsplanes Nr. 11 ist die Verletzung von Vorschriften beim Zustandekommen des Bebauungsplanes und der Begründung nicht ¹⁾ geltend gemacht worden.

Diepenau, den

Flecken Diepenau

Bürgermeister

¹⁾ Nichtzutreffendes streichen

Textliche Festsetzung:

Die Paragraphen 1 bis 3 werden aufgehoben.

Impressum

Auftraggeber

Flecken Diepenau
Balkenkamp 1
31600 Uchte

Durchführung

Samtgemeinde Uchte
-Bauen und Liegenschaften-
Balkenkamp 1
31600 Uchte

Bearbeitung

A. Kopecki

Die Durchführung erfolgte in enger Zusammenarbeit mit dem Flecken Diepenau.

Stand

März 2007

Samtgemeinde Uchte
Der Samtgemeindedirektor
Im Auftrag


Kopecki