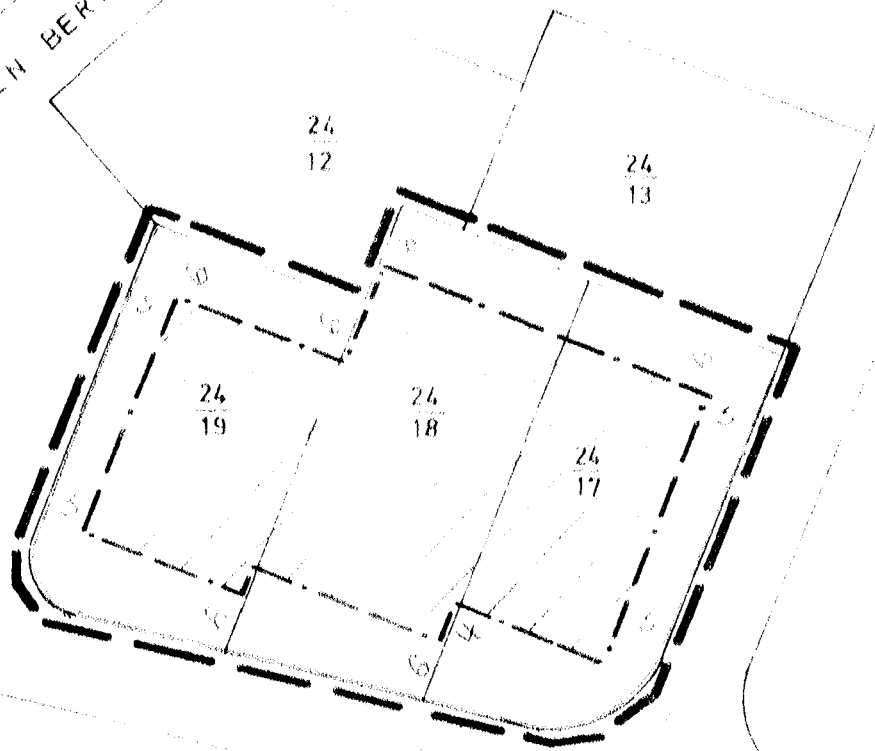

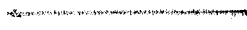


IM DEN BERGEN



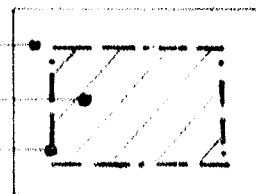
PLANZEICHENERKLÄRUNG

Plangebietsgrenze für die vereinfachte Änderung   
 Straßenbegrenzungslinie 

Nicht überbaubare Grundstücksfläche

Überbaubare Grundstücksfläche

Baugrenze



1. Vereinfachte Änderung gemäß §13 BBauG.  
 beschlossen vom Rat der Gemeinde

12.9.1972

LANGENDAMM, den

(L. S.)

Bürgermeister

Gemeindedirektor

LANDKREIS NIENBURG-WESER  
 GEMEINDE

LANGENDAMM

BEBAUUNGSPLAN NR. 5

„WESTERBUCHSKÄMPE“

FLUR 3

MASSTAB 1:1000

1. VEREINFACHTE ÄNDERUNG

Für die Ausarbeitung:

NIENBURG/WESER, den 24.7.1972

Landkreis Nienburg/Weser

Der Oberkreisdirektor

Hochbauabteilung

I.A.

Betr.: Erweiterung der überbaubaren  
Grundstücksflächen.

Im übrigen gilt der vorhandene  
Bebauungsplan

Größe der Änderungsfläche:  $2700m^2$   
 $7500m^2$