










Landkreis Grafschaft Hoya Gemeinde Eystrup Flur 6

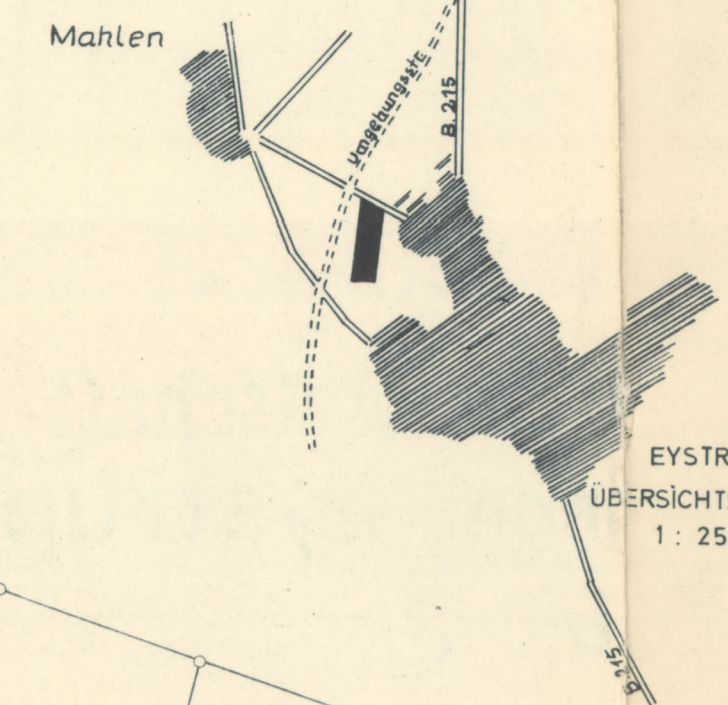
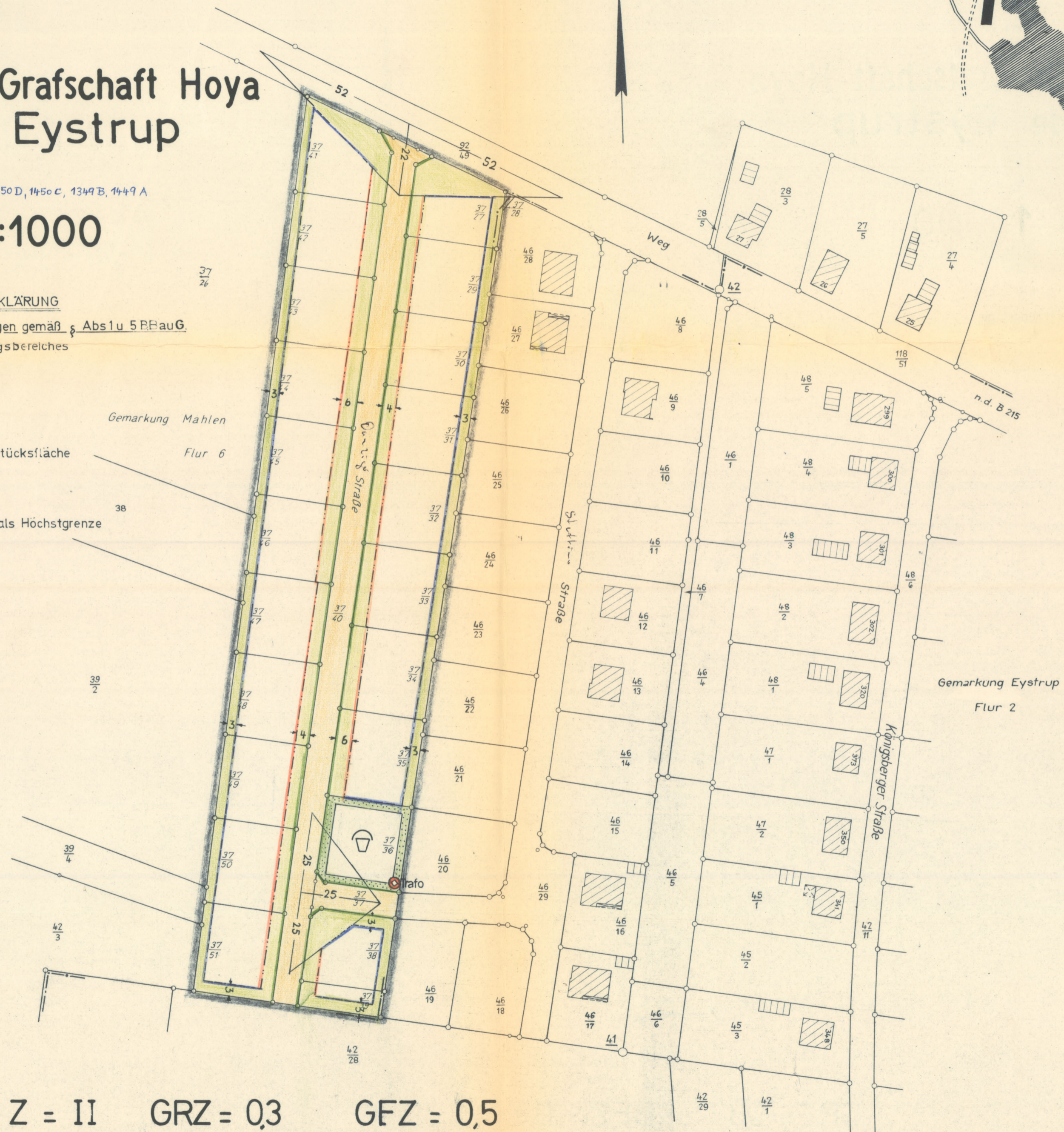
Maßstab 1:1000

RK. 1350 D, 1450 C, 1349 B, 1449 A

FARBEN UND ZEICHENERKLÄRUNG

Rechtsverbindl. Festsetzungen gemäß § Abs 1 u 5 BBauG.

-  Grenze des räuml. Geltungsbereiches
-  Baulinie
-  Baugrenze
-  Straßenbegrenzungslinie
-  Straßenverkehrsfläche
-  Nicht überbaubare Grundstücksfläche
- WA Allgem. Wohngebiet
- O Offene Bauweise
- Z-II Zahl der Vollgeschosse als Höchstgrenze
- GRZ Grundflächenzahl
- GFZ Geschossflächenzahl
-  Trafo-Station
-  Spielplatz
-  Grünfläche



EYSTRUP
ÜBERSICHTSPLAN
1: 25 000



BESCHEINIGUNG
Es wird bescheinigt, daß dieser Plan vermessungstechnisch einwandfrei ist und daß sich die eingetragene Planung eindeutig in die Örtlichkeit übertragen läßt.

SYKE, den **19. Jan. 1968**
KATASTERAMT
Miy
Verm. Ob. Rat
Nach dem Stand vom 6.8.1965

VERMERK
Dem/der Landkreis Grafschaft Hoya in Syke ist die Vervielfältigung unter den mit Schreiben vom 5.8.65 anerkannten Bedingungen gestattet worden.


SYKE, den **6. Aug. 1965**
KATASTERAMT
J.A.
Verm. Amtmann
(L.S.)
Dieser Bebauungsplan darf als Lageplan zum Bauantrag nicht verwendet werden, da der Einmessungsantrag für das Bauverfahren nicht gestellt ist.
Katasteramt SYKE: Gebühren: 84 DM 70 Pfg
Kost. Buch Nr. 542/65-11

BESCHLOSSEN
gemäß § 10 des Bundesbaugesetzes vom 23.6.1960 von der Stadt/Gemeinde Eystrup als Satzung.



Eystrup, den **17.4.1968**
Bürgermeister
Bürgermeister Gemeindedirektor

GENEHMIGT
gemäß § 11 des Bundesbaugesetzes vom 23.6.1960.



HANNOVER, den **15.7.1968**
DER REGIERUNGSPRÄSIDENT
214-326/68
Im Auftrage
Prohm
Regierungs- und Beauftragter

BEKANNTGEMACHT
gemäß § 12 des Bundesbaugesetzes vom 23.6.1960.

(L.S.) Stadt-/Gemeindedirektor

WA O Z = II GRZ = 0,3 GFZ = 0,5

VERBINDLICHER BAULEITPLAN (BEBAUUNGSPLAN) nach § 9 in Verbindung mit § 30 BBauG	
Gem. Nr. 28	Gemeinde EYSTRUP
Plan-Nr. 13	Beb.-Plan Geest V
BEARBEITET Syke, den 28.7.1966	Landkreis Grafschaft Hoya Abt VI Pl Ortsplanung
Maßstab: 1:1000	<i>Christ</i> Kreisbauassessor
Blattgröße: DIN A 2	
Gezeichnet: <i>Christ</i>	
Gesehen:	
Geändert:	
Überarbeitet Syke, den 30.8.67	