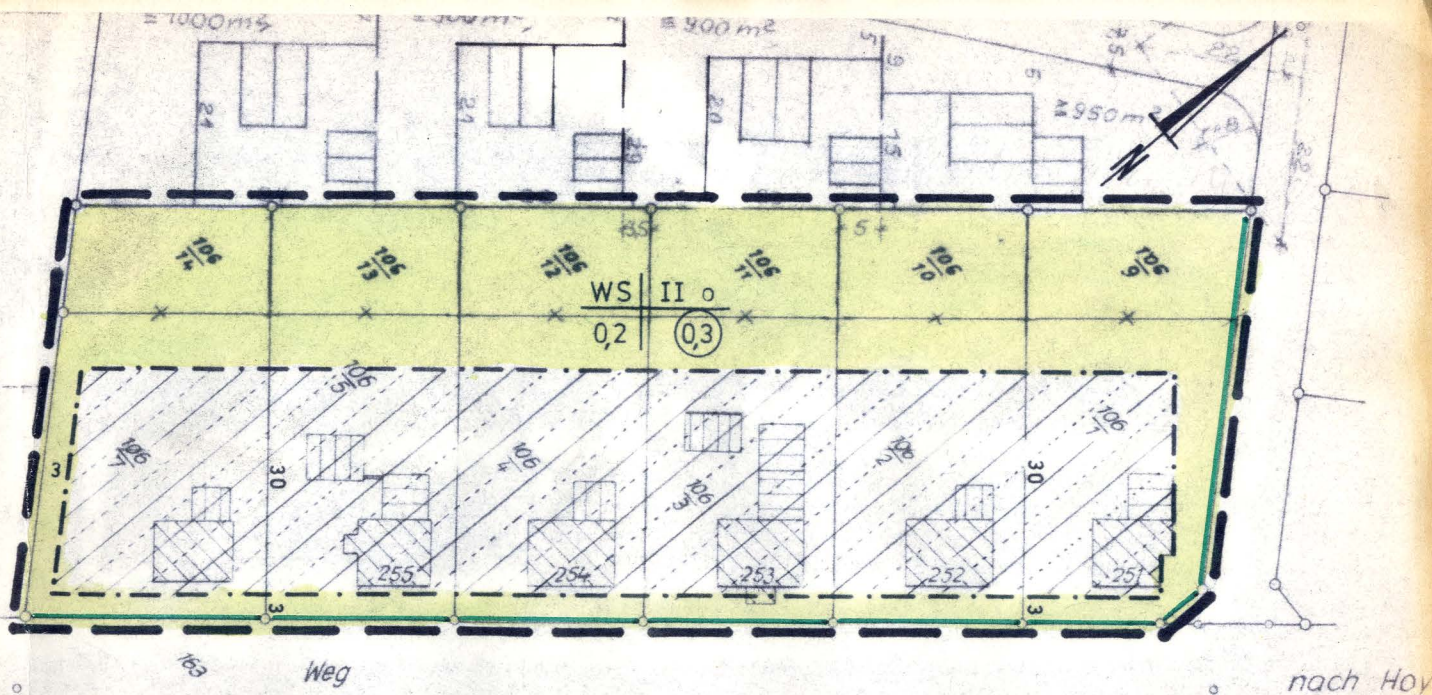









452



ZEICHNERISCHE FESTSETZUNGEN

Planzeichenerklärung:

- PLANGEBIETSGRENZE DER VEREINFACHTEN ANDERUNG 
- STRASSENBEGRENZUNGSLINIE 
- BAUGRENZE 
- NICHT ÜBERBAUBARE GRUNDSTÜCKSFLÄCHE 
- ÜBERBAUBARE GRUNDSTÜCKSFLÄCHE 
- BAUGRENZE 
- SICHTDREIECK 

VEREINFACHTE ANDERUNG GEMÄSS §13 BBauG
BESCHLOSSEN VOM RAT DER GEMEINDE

WIETZEN den 9. 2. 1976

Winkel
BÜRGERMEISTER GEMEINDELEITER

Für die Ausarbeitung:
NIENBURG - WESER, den 20. 1. 1976
LANDKREIS NIENBURG - WESER
DER OBERKREISDIREKTOR
HOCHBAUABTEILUNG
IA *Jensel*

LANDKREIS NIENBURG - WESER
GEMEINDE

WIETZEN

BEBAUUNGSPLAN NR 3

„Auf dem Bramwinkel“

Flur 4

Maßstab 1:1000

1. VEREINFACHTE ANDERUNG

BETRIFFT:

ERWEITERUNG DER ÜBERBAU-
BAREN GRUNDSTÜCKSFLÄCHE.

IM ÜBRIGEN GILT DER VORHAND.
BEBAUUNGSPLAN NR 3
GRÖSSE DER ÄNDERUNGSFLÄCHE:
ca. 8500 m²