


# PLANZEICHENERKLÄRUNGEN

## ART DER BAULICHEN NUTZUNG



Gewerbegebiet

## VERKEHRSFLÄCHEN



Bereich ohne Zu- und Ausfahrt

## WASSERFLÄCHEN UND FLÄCHEN FÜR DIE WASSERWIRTSCHAFT, DEN HOCHWASSERSCHUTZ UND DIE REGELUNG DES WASSERABFLUSSES

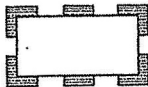


Wasserschutzgebiet ( Zone III A )

## SONSTIGE PLANZEICHEN



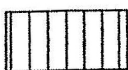
Grenze des räumlichen Geltungsbereiches des Bebauungsplanes



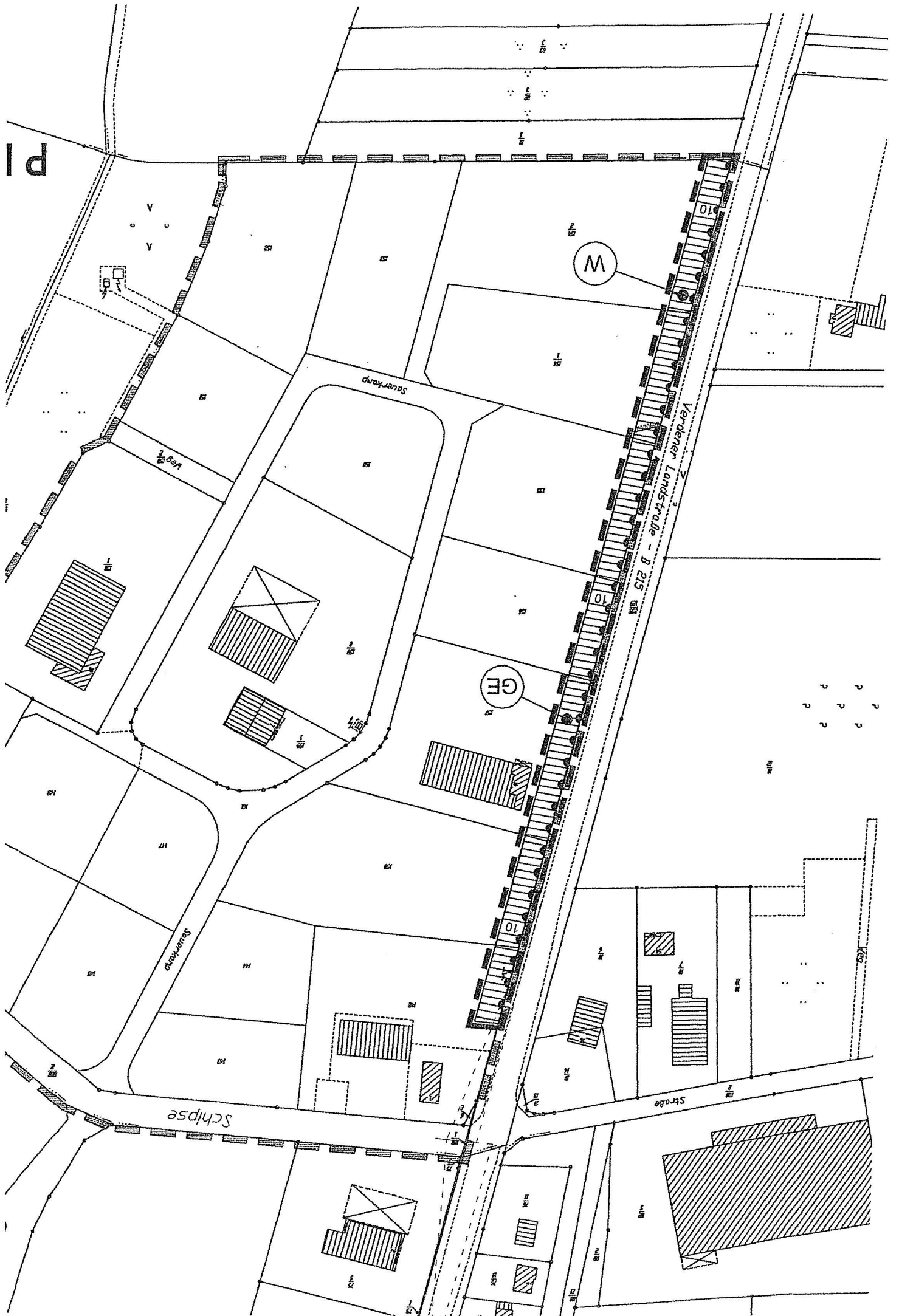
Grenze des räumlichen Geltungsbereiches des rechtskräftigen Bebauungsplanes



Umgrenzung von Flächen, die von sichtbehindernden und baulichen Anlagen freizuhalten sind



Bauverbotszone



11. V. 71.

P  
P  
P  
P  
P

Strabe

Schipse

Saverkamp

Saverkamp

Vordener Landstraße - B 215

P1

W

GE